




# ชุดกิจกรรมการเรียนรู้การอ่านภาษาอังกฤษเพื่อความเข้าใจ โดยใช้กิจกรรมการเรียนรู้ BBL (5 STEPS) เรื่อง ASEAN Countries

กลุ่มสาระการเรียนรู้ภาษาต่างประเทศ สำหรับนักเรียนชั้นมัธยมศึกษาปีที่ 3

## ASEAN Locations



นางสาวภัทรกร รัตนวรรณ

ตำแหน่ง ครู วิทยฐานะ ครูชำนาญการพิเศษ

โรงเรียนวัดโพธิ์เรียง

สำนักงานเขตพื้นที่การศึกษาประถมศึกษากระบี่

สำนักงานคณะกรรมการการศึกษาขั้นพื้นฐาน กระทรวงศึกษาธิการ






## คำนำ



ชุดกิจกรรมการเรียนรู้การอ่านภาษาอังกฤษเพื่อความเข้าใจ โดยใช้กิจกรรมการเรียนรู้ BBL (5 STEPS) เรื่อง ASEAN Countries สำหรับนักเรียนชั้นมัธยมศึกษาปีที่ 3 กลุ่มสาระการเรียนรู้ภาษาต่างประเทศ จัดทำขึ้นเพื่อใช้สำหรับพัฒนาและส่งเสริมการอ่านภาษาอังกฤษเพื่อความเข้าใจ ให้นักเรียนได้ฝึกฝน และมีความสามารถในการอ่านภาษาอังกฤษเพื่อความเข้าใจของตนเองมากขึ้น โดยชุดกิจกรรมเล่มนี้ได้จัดทำหน่วยการเรียนรู้ตามมาตรฐานการเรียนรู้และตัวชี้วัดกลุ่มสาระการเรียนรู้ภาษาต่างประเทศ ตามหลักสูตรแกนกลางการศึกษาขั้นพื้นฐาน พุทธศักราช 2551 ออกแบบมาชุด ASEAN Locations โดยใช้เวลารวม 2 ชั่วโมง

ขอขอบคุณผู้มีส่วนสนับสนุนในการจัดทำ อาทิผู้อำนวยการสถานศึกษา คณะครู และนักเรียนที่ให้ความร่วมมือ สนับสนุนให้ความช่วยเหลือในด้านต่างๆจนทำให้ชุดกิจกรรมการเรียนรู้นี้สมบูรณ์ ดังนั้นผู้จัดทำจึงหวังเป็นอย่างยิ่งว่า ชุดกิจกรรมการเรียนรู้การอ่านภาษาอังกฤษเพื่อความเข้าใจ โดยใช้สมองเป็นฐาน BBL 5 STEPS เรื่อง ASEAN Countries ชุด ASEAN Locations เล่มนี้ คงมีประโยชน์ต่อนักเรียน และครูผู้สอนที่นำไปใช้เป็นอย่างยิ่ง


ภัทรกร รัตนวรรณ  
โรงเรียนวัดโพธิ์เรียง





## สารบัญ


เรื่อง	หน้า
คำนำ	ก
สารบัญ	ข
คำชี้แจงการใช้ชุดกิจกรรมสำหรับครู	1
คำชี้แจงการใช้ชุดกิจกรรมการเรียนรู้	2
คำชี้แจงการใช้ชุดกิจกรรมสำหรับนักเรียน	3
ขั้นตอนในการจัดกิจกรรมการเรียนรู้	4
ขั้นตอนการใช้กิจกรรมการเรียนรู้โดยใช้กิจกรรมการเรียนรู้ BBL 5 STEPS	5
สาระสำคัญ/มาตรฐานการเรียนรู้/ตัวชี้วัดชั้นปี/จุดประสงค์การเรียนรู้	7
Pre-Test	9
ASEAN Locations 1	12
ASEAN Map	13
Study Sheet 1 : Structure	14
Activity 1.1	15
Activity 1.2	16
Task 1	17
ASEAN Locations 2	19
Study Sheet 2 : ASEAN Locations 2	20
Study Sheet 3 : Structure	21
Activity 2.1	22
Activity 2.2	23
Task 2	24
Post – Test	26
ตารางบันทึกคะแนน	29





## สารบัญ (ต่อ)

เรื่อง	หน้า
บรรณานุกรม	30
ภาคผนวก	34
เฉลยแบบทดสอบก่อนเรียน (Pre -Test)	32
Answer key Activity 1.1	33
Answer key Activity 1.2	34
Answer key Activity 2.1	35
Answer key Activity 2.2	36
เฉลยแบบทดสอบหลังเรียน (Post -Test)	37
ประวัติผู้จัดทำ	38





## คำชี้แจงการใช้ชุดกิจกรรมสำหรับครู



### ขั้นการเตรียมตัวก่อนใช้ชุดกิจกรรม


1. ศึกษาคู่มือการใช้ชุดกิจกรรม โดยละเอียด
2. ศึกษาแผนการจัดการเรียนรู้ มาตรฐาน ตัวชี้วัด สาระการเรียนรู้ ขั้นตอนการจัดกิจกรรมการเรียนรู้การวัดและประเมินผลให้เข้าใจ
3. ศึกษาและทำความเข้าใจเกี่ยวกับวิธีการสอนโดยใช้สมองเป็นฐานให้เข้าใจ
4. ตรวจสอบสื่อและอุปกรณ์ต่างๆในชุดกิจกรรมก่อนนำไปใช้
5. จัดลำดับเอกสารที่ต้องใช้ไว้ตามลำดับก่อนหลัง
6. แบ่งกลุ่มนักเรียน

### ขั้นตอนการใช้ชุดกิจกรรม

1. ก่อนทำกิจกรรมทุกครั้งครูควรชี้แจงจุดประสงค์ วิธีการปฏิบัติกิจกรรมให้ชัดเจนให้นักเรียนเข้าใจ
2. ให้นักเรียนทำแบบทดสอบก่อนเรียน เพื่อประเมินความรู้พื้นฐาน
3. ดำเนินการจัดกิจกรรมตามชุดกิจกรรมการเรียนรู้การสอนอ่านภาษาอังกฤษเพื่อความเข้าใจโดยใช้สมองเป็นฐาน เรื่อง ASEAN Countries ตามขั้นตอนการใช้
4. ครูควรกระตุ้นให้นักเรียนมีส่วนร่วมในการทำกิจกรรมร่วมกัน กล่าวแสดงออก
5. สังเกตการณ์ปฏิบัติกิจกรรม และบันทึกผลการปฏิบัติกิจกรรม
6. ให้นักเรียนทำแบบทดสอบหลังเรียน และบันทึกผลคะแนนของนักเรียน

### ขั้นหลังการใช้ชุดกิจกรรม

1. เก็บรวบรวมผลงานและคะแนนจากการประเมินต่างๆให้เป็นระบบ
2. เมื่อสิ้นสุด การปฏิบัติกิจกรรม ครูควรให้นักเรียนได้ร่วมกันตรวจสอบ และเก็บสื่ออุปกรณ์ให้เรียบร้อย





# คำชี้แจงการใช้ชุดกิจกรรมการเรียนรู้

ครูชี้แจงให้นักเรียนทราบเกี่ยวกับเรื่องที่จะเรียน จุดประสงค์การเรียนรู้ และข้อตกลงกับนักเรียน เพื่อความเข้าใจที่ตรงกัน และอธิบายขั้นตอนการทำกิจกรรมการเรียนรู้ โดยใช้กิจกรรมการเรียนรู้ BBL 5 STEPS

## ก่อนการดำเนินชุดกิจกรรม

ทดสอบวัดผลสัมฤทธิ์ก่อนเรียน

จำนวน 1 ชั่วโมง

## ระหว่างดำเนินชุดกิจกรรม

ชุด ASEAN Locations

จำนวน 2 ชั่วโมง

## ก่อนการดำเนินชุดกิจกรรม

ทดสอบวัดผลสัมฤทธิ์หลังเรียน

จำนวน 1 ชั่วโมง

## ชุดกิจกรรมการเรียนรู้แต่ละเล่มประกอบด้วย

- คำชี้แจงการใช้ชุดกิจกรรมการเรียนรู้
- คำชี้แจงการใช้ชุดกิจกรรมสำหรับครู
- คำชี้แจงการใช้ชุดกิจกรรมสำหรับนักเรียน
- ขั้นตอนในการใช้ชุดกิจกรรมการเรียนรู้
- ขั้นตอนในการจัดกิจกรรมการเรียนรู้โดยใช้สมองเป็นฐาน
- สารสำคัญ มาตรฐานการเรียนรู้/ตัวชี้วัด
- จุดประสงค์การเรียนรู้
- บัตรคำศัพท์ / บัตรภาพ
- ใบความรู้
- ใบกิจกรรม
- ใบเฉลยกิจกรรม





## คำชี้แจงการใช้ชุดกิจกรรมสำหรับนักเรียน



### ขั้นการเตรียมตัวก่อนใช้ชุดกิจกรรม


1. เตรียมความพร้อมของตนเองสำหรับการปฏิบัติกิจกรรมร่วมกับผู้อื่น

### ขั้นตอนการใช้ชุดกิจกรรม

1. นักเรียนศึกษารายละเอียด และปฏิบัติตามขั้นตอนการใช้ชุดกิจกรรม
2. นักเรียนทำแบบทดสอบก่อนเรียน
3. ดำเนินกิจกรรมตามชุดกิจกรรมการเรียนรู้การอ่านภาษาอังกฤษเพื่อความเข้าใจ โดยใช้สมองเป็นฐาน เรื่อง ASEAN Countries ตามชั้นสอน
4. ให้ความร่วมมือในการปฏิบัติกิจกรรมกับครู และเพื่อนร่วมห้องเรียน
5. นักเรียนต้องปฏิบัติให้ครบทุกขั้นตอนทั้งกิจกรรมก่อนเรียน ระหว่างเรียน และหลังเรียน

### ขั้นหลังการใช้ชุดกิจกรรม

1. รวบรวมผลงานที่ได้จากการปฏิบัติกิจกรรมส่งครู
2. เมื่อสิ้นสุดการปฏิบัติกิจกรรม ให้ตรวจสอบและเก็บสื่อให้เรียบร้อยเพื่อสะดวกในการใช้ครั้งต่อไป





ขั้นตอนการใช้ชุดกิจกรรมการเรียนรู้การอ่านภาษาอังกฤษ  
เพื่อความเข้าใจ โดยใช้กิจกรรมการเรียนรู้ BBL 5 STEPS เรื่อง ASEAN Countries  
สำหรับนักเรียนชั้นมัธยมศึกษาปีที่ 3

ชี้แจงจุดประสงค์การเรียนรู้



ทดสอบก่อนเรียน



การจัดกิจกรรมการเรียนรู้การอ่าน  
ภาษาภาษาอังกฤษเพื่อความเข้าใจ  
โดยใช้กิจกรรมการเรียนรู้ BBL 5 STEPS  
เรื่อง ASEAN Countries  
สำหรับนักเรียนชั้นมัธยมศึกษาปีที่ 3



ชั้นนำเข้าสู่บทเรียน



ชั้นนำเสนอความรู้



ชั้นลงมือเรียนรู้-ฝึกทำ-ฝึกฝน



ชั้นสรุปความรู้





ชั้นประยุกต์ใช้



ทดสอบหลังเรียน

ไม่ผ่าน

ผ่าน








## ขั้นตอนการจัดกิจกรรมการเรียนรู้ BBL 5 STEPS

การจัดกิจกรรมการเรียนรู้โดยใช้สมองเป็นฐาน (Brain-based Learning) เป็นกิจกรรมประสมประสานระหว่างการใช้กระบวนการกลุ่ม แผนผังความคิด ใบงานและเกม เป็นหลักการที่มุ่งให้ผู้เรียนได้ลงมือทำเองได้ฝึกฝนซ้ำในเรื่องเดิมทำให้นักเรียนเกิดการเรียนรู้และจดจำได้แม่นยำซึ่งสอดคล้องกับหลักการการจัดการเรียนรู้ที่เน้นผู้เรียนเป็นสำคัญและนักเรียนได้ร่วมกิจกรรมที่หลากหลาย เพื่อช่วยให้นักเรียนเกิดการเรียนรู้ได้แม่นยำและจำได้นาน ซึ่งมีขั้นตอนดังต่อไปนี้


ขั้นตอนที่	บทบาทครู	บทบาทนักเรียน
1. ชี้นำเข้าสู่บทเรียน (Brain seek and create understanding) (สำรวจความสนใจและตรวจสอบประสบการณ์เดิมของนักเรียน)	<ol style="list-style-type: none"> <li>1. แจกจุดประสงค์ในการเรียนให้นักเรียนทราบ</li> <li>2. อธิบายวิธีการเรียนรู้โดยใช้สมองเป็นฐาน</li> <li>3. ครูสนทนาทบทวนความรู้เดิมหรือนำเข้าสู่บทเรียนใหม่</li> </ol>	<ol style="list-style-type: none"> <li>1. นักเรียนศึกษาค้นคว้าในเรื่องที่ตนเองจะเรียนมาก่อนล่วงหน้าเพื่อให้เข้าใจในบทเรียนได้ดีขึ้นและรวดเร็ว</li> <li>2. นักเรียนทำแบบทดสอบก่อนเรียน</li> </ol>
2. ชี้นำเสนอความรู้ใหม่ (Input limitation) เลือกเนื้อหาเหมาะสมกับระดับชั้น คำศัพท์ใหม่ และโครงสร้าง ไม่ยากเกินความสามารถของนักเรียน	<ol style="list-style-type: none"> <li>1. ครูนำเสนอความรู้ใหม่กับนักเรียน</li> </ol>	<ol style="list-style-type: none"> <li>1. ดำเนินการเรียนกิจกรรม</li> <li>2. นักเรียนแต่ละกลุ่มศึกษาใบความรู้ฝึกทักษะทางภาษา</li> </ol>
3. ชี้นลงมือเรียนรู้-ฝึกทำ-ฝึกฝน (Input limitation) เลือกเนื้อหาเหมาะสมกับระดับชั้น คำศัพท์ใหม่ และโครงสร้าง ไม่ยาก	<ol style="list-style-type: none"> <li>1. กระตุ้นให้นักเรียนทำกิจกรรมร่วมกันเป็นกลุ่ม</li> <li>2. สังเกตการณ์ปฏิบัติกิจกรรมของนักเรียน</li> </ol>	<ol style="list-style-type: none"> <li>1. นักเรียนปฏิบัติกิจกรรมร่วมกันเป็นกลุ่ม</li> <li>2. เปลี่ยนกันตรวจสอบใบงานกิจกรรมภายในกลุ่ม</li> </ol>





ขั้นตอนที่	บทบาทครู	บทบาทนักเรียน (ต่อ)
4. ขั้นสรุปความรู้ (Malleable memories) การเรียนรู้ที่หลากหลาย เนื้อหา มีความน่าสนใจใช้ สื่อดึงดูดผู้เรียน	1. ครูให้นักเรียนสรุปความรู้โดยการ ทำชิ้นงานเป็นของตัวเอง(แผนผังความรู้)	1. นักเรียนสรุปความรู้เป็น ชิ้นงาน(แผนผังความรู้)เป็นของ ตัวเอง
5. ขั้นประยุกต์ใช้ (Non-conscious runs automatic behaviors) เน้นกิจกรรมทบทวนซ้ำ ให้กับนักเรียน	1. ให้นักเรียนทำกิจกรรมกลุ่ม เป็น แผนผังความคิดจากเรื่องที่ได้เรียนแล้วให้ นักเรียนออกมานำเสนอ 2. ครูสังเกตการณ์ทำงานเป็นกลุ่ม ของนักเรียน	1. นักเรียนร่วมกันทำ กิจกรรมกลุ่มแผนผังความคิด แล้วให้ตัวแทนกลุ่มออกมา นำเสนอ

*Let's enjoy learning*  
**ASEAN**





## สาระสำคัญ

การเรียนรู้เกี่ยวกับประเทศสมาชิกในกลุ่มอาเซียน เพื่อให้ผู้เรียนมีความรู้ความเข้าใจ เกี่ยวกับ  
ธงชาติ เมืองหลวง ต่างๆ สัญลักษณ์ รวมไปถึงภาษาที่ใช้ในกลุ่มประเทศอาเซียน และประวัติความเป็นมา  
ของอาเซียนเบื้องต้น ได้มากขึ้น

## มาตรฐานการเรียนรู้

- มาตรฐาน ต 1.1: เข้าใจและตีความเรื่องที่ฟังและอ่านจากสื่อประเภทต่างๆ และแสดงความคิด  
เห็นอย่างมีเหตุผล
- มาตรฐาน ต 1.3: นำเสนอข้อมูลข่าวสาร ความคิดรวบยอด และความคิดเห็นในเรื่องต่างๆ โดย  
การพูดและการเขียน

## ตัวชี้วัด

- ต 1.1 ป.6/3 เลือก/ระบุประโยค หรือข้อความสั้น ๆ ตรงตามภาพ สัญลักษณ์หรือเครื่องหมาย  
ที่อ่าน
- ต 1.1 ป.6/4 บอกใจความสำคัญ และตอบคำถามจากการฟัง และอ่านบทสนทนา นิทานง่าย ๆ  
และเรื่องเล่า
- ต 1.3 ป.6/2 เขียนภาพ แผนผัง แผนภูมิ และตารางแสดงข้อมูลต่าง ๆ ที่ฟังหรืออ่าน





## จุดประสงค์การเรียนรู้


1. นักเรียนบอกหมายเลขให้ตรงกับชื่อประเทศสมาชิกในอาเซียนตามตำแหน่งในแผนที่ได้ ( K )
2. นักเรียนบอกทิศทางของประเทศต่างๆในอาเซียนตรงตามแผนที่อาเซียนได้ ( K )
3. นักเรียนอ่านเรื่องแล้วตอบคำถามจากเรื่องที่ได้จาก (ASEAN Location 1) ( K )
4. นักเรียนอ่านเรื่องแล้วตอบคำถามจากเรื่องที่ได้จาก (ASEAN Location 2) ( K )
5. นักเรียนวาดแผนที่ตำแหน่งของประเทศในอาเซียนพร้อมเขียนชื่อประเทศเป็นแผนผังความคิดได้ ( P )
6. นักเรียนเขียนสรุปทิศทางของประเทศสมาชิกในอาเซียนตามแผนที่อาเซียนเป็นแผนผังความคิดได้ ( P )
7. มีทักษะในกระบวนการทำงานกลุ่ม ( A )

### ด้านคุณลักษณะอันพึงประสงค์

1. ใฝ่เรียนรู้
2. มุ่งมั่นในการทำงาน

### สมรรถนะสำคัญของผู้เรียน

ความสามารถในการคิด

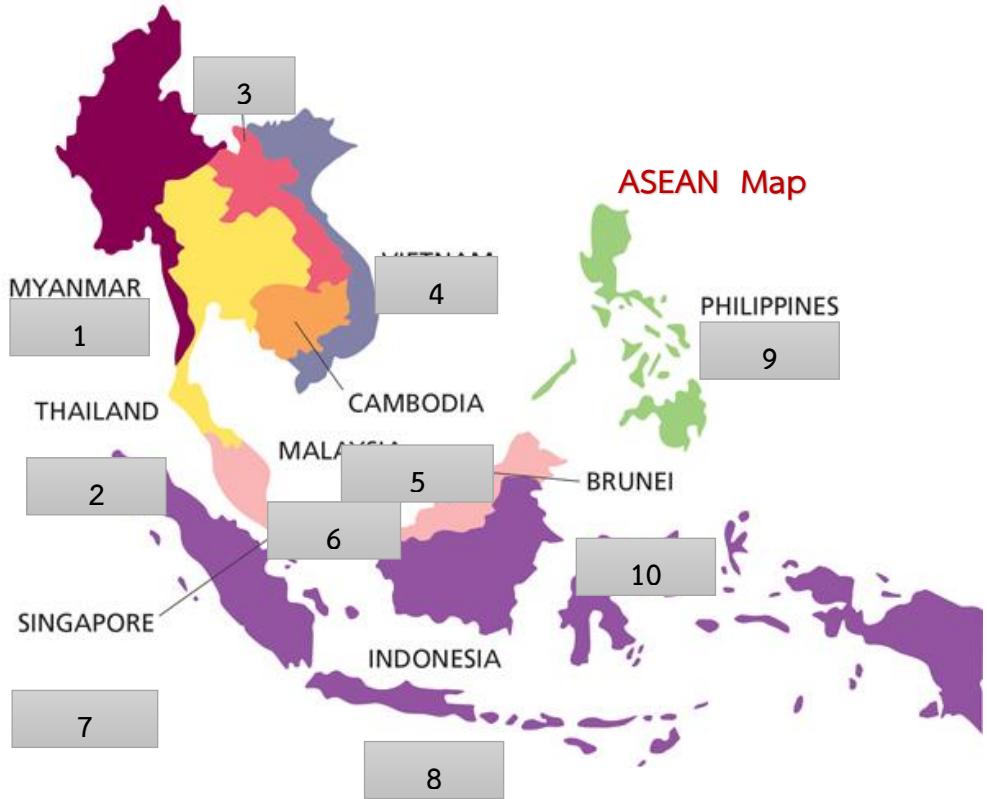




# Pre-Test




Direction: Choose the correct answer. ( 10 points )



Look at ASEAN map and answer the question (1-5)

- What country is number 1?
  - Thailand
  - Lao
  - Myanmar
  - Cambodia
- What country is number 10?
  - Malaysia
  - Brunei
  - Philippines
  - Indonesia
- What country is number 6?
  - Indonesia
  - Singapore
  - Cambodia
  - Malaysia
- What countries is number 9?
  - Philippines
  - Laos
  - Cambodia
  - Myanmar
- What country is next to Myanmar?
  - Laos
  - Thailand
  - Cambodia
  - Brunei





Read and answer the questions from the passage (6-10)

There are 10 countries in ASEAN. There are Thailand, Malaysia, Brunei, Myanmar, Singapore, Indonesia, Vietnam, Philippines, Cambodia and Laos. From the map, Malaysia borders Thailand in the south. Thailand borders Cambodia in the east. Laos borders Thailand in the east and the north. Thailand borders Myanmar in the west and north. Malaysia borders Singapore in the South. Myanmar borders Laos in the east. Cambodia borders Vietnam in the east. Laos borders Cambodia in the south.

6. How many countries are the borders of Thailand?  
a. 3 countries            b. 4 countries            c. 5 countries            d. 6 countries
7. What country is the border of Thailand in west and north?  
a. Thailand            b. Malaysia            c. Laos            d. Myanmar
8. What country is the border of Laos in the east?  
a. Thailand            b. Malaysia            c. Laos            d. Myanmar
9. What country is the border of Cambodia in south?  
a. Thailand            b. Malaysia            c. Laos            d. Myanmar
10. What country is the border of Singapore in south?  
a. Thailand            b. Malaysia            c. Laos            d. Myanmar





กระดาษคำตอบแบบทดสอบก่อนเรียน (Pre-Test)  
ชุด ASEAN Locations

Name:.....Class.....Number.....


ข้อ	a	b	c	d
1				
2				
3				
4				
5				
6				
7				
8				
9				
10				





## Flash Cards : Locations 1

Countries	Numbers
Vietnam	1
Philippines	2
Laos	3
Singapore	4
Brunei	5
Indonesia	6
Cambodia	7
Myanmar	8
Malaysia	9
Thailand	10








ที่มา: <https://www.ibanet.org/Article/NewDetail.aspx?ArticleUid=8ff86856-69f8-4789-920e-914285c45ea0>

### ASEAN Location 1

There are 10 countries in ASEAN. There are Thailand, Malaysia, Brunei, Myanmar, Singapore, Indonesia, Vietnam, Philippines, Cambodia and Laos. From the map, there are Brunei, Singapore, Indonesia and Philippines located on islands. Myanmar is next to Thailand. Thailand is between Myanmar and Cambodia. Malaysia is next to Thailand. Laos is between Thailand and Vietnam. Vietnam is next to Lao. Cambodia is next to Thailand.





### Study Sheet 1 : Structure

What countries are next to Thailand?


There are Myanmar, Laos, Cambodia and Malaysia.

What country is between Thailand and Vietnam?

Laos.

What countries are the islands?

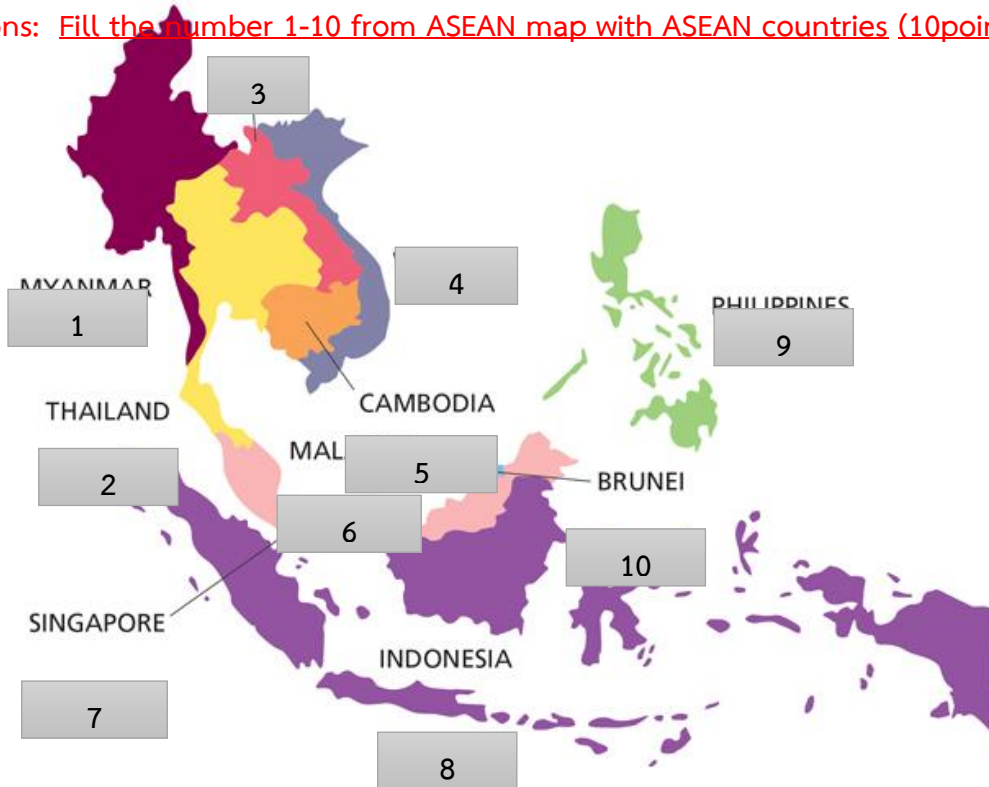
There are Brunei, Singapore, Indonesia and Philippines.






Activity 5.1

Directions: Fill the number 1-10 from ASEAN map with ASEAN countries (10points)



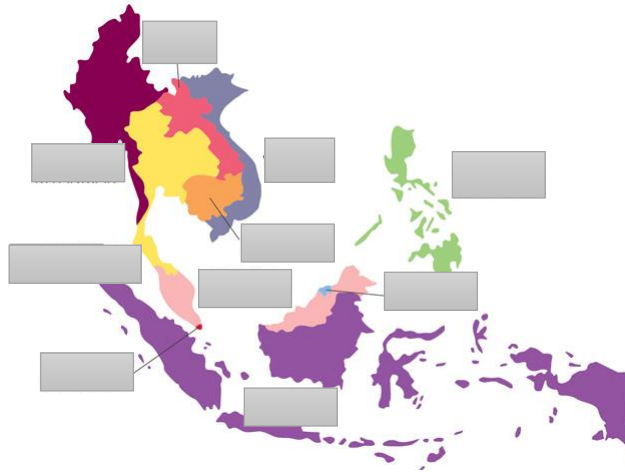
- 1.  Thailand
- 2.  Vietnam
- 3.  Myanmar
- 4.  Laos
- 5.  Singapore
- 6.  Indonesia
- 7.  Brunei
- 8.  Cambodia
- 9.  Philippines
- 10.  Malaysia

Name:.....Class.....Number.....





Activity 5.2




ASEAN Location 1

There are 10 countries in ASEAN. There are Thailand, Malaysia, Brunei, Myanmar, Singapore, Indonesia, Vietnam, Philippines, Cambodia and Laos. From the map, there are Brunei, Singapore, Indonesia and Philippines located on islands. Myanmar is next to Thailand. Thailand is between Myanmar and Cambodia. Malaysia is next to Thailand. Laos is between Thailand and Vietnam. Vietnam is next to Lao. Cambodia is next to Thailand.

Directions: Answer the questions from the passage ( 10 points )

- From the map, what country is green color?  
.....
- What countries are islands?  
.....
- What country is next to Thailand?  
.....
- What country is between Thailand and Vietnam?  
.....
- From the map, what country is orange color?  
.....





## Task 1

ชื่อกิจกรรม	ASEAN Location 1
จุดประสงค์	นักเรียนวาดแผนที่ตำแหน่งของประเทศในอาเซียนพร้อมชื่อประเทศเป็นแผนผังความคิดได้
ลักษณะของกิจกรรม	กิจกรรมกลุ่ม กลุ่มละ 3 คน
ผลงานนักเรียน	แผนผังความคิด แผนที่ตำแหน่งของประเทศต่างในอาเซียน

**ขั้นตอนการสอนโดยใช้สมองเป็นฐาน**

**ขั้นที่ 4 (ขั้นฝึกทำ-ฝึกฝน)**


1. ครูแจกภาระงาน Task 5 แผนผังความคิด ASEAN Location 1 กลุ่มละ 1 แผ่นให้แต่ละกลุ่มวาดแผนที่ตำแหน่งของประเทศในอาเซียนพร้อมชื่อประเทศเป็นแผนผังความคิด
2. นักเรียนแต่ละกลุ่มวาดแผนที่ตำแหน่งของประเทศในอาเซียนพร้อมชื่อประเทศเป็นแผนผังความคิด

**ขั้นที่ 5 ขั้นประยุกต์ใช้**

1. ครูบอกให้ตัวแทนนักเรียนแต่ละกลุ่ม นำแผนผังความคิด ASEAN Location 1 ออกมานำเสนอโดยอ่านชื่อประเทศพร้อมทั้งชี้ระบุให้ตรงตามตำแหน่งแผนที่ในอาเซียน แล้วติดบนกระดาน และครูตรวจสอบความถูกต้อง
2. นักเรียนแต่ละกลุ่ม นำแผนผังความคิด ASEAN Location 1 ออกมานำเสนอโดยอ่านชื่อประเทศพร้อมทั้งชี้ระบุให้ตรงตามตำแหน่งแผนที่ในอาเซียน แล้วติดบนกระดาน
3. ครูบอกให้นักเรียนทำภาระงานจาก Task 5 แผนผังความคิดเป็นรายบุคคล แล้วนำมาส่งคาบต่อไปและครูนำผลงานนักเรียนไปติดในบอร์ดหลังห้องเรียน
4. นักเรียนทำภาระงานจาก Task 5 แผนผังความคิดเป็นรายบุคคล แล้วนำชิ้นงานมาส่งคาบต่อไป


**สื่อการเรียนรู้**

1. Flash Cards : Countries and Numbers
2. รูปแผนที่ประเทศอาเซียน ( ASEAN Map )





Draw ASEAN map and write ASEAN countries





Flash Cards : Locations 2

Directions
north
south
east
west
northeast
northwest
Southeast
Southwest






## Study Sheet : ASEAN Locations 2

Directions : Learn about Locations of 10 ASEAN Countries



1. Thailand borders Cambodia in the *east*.
2. Malaysia borders Singapore in the *south*.
3. Malaysia borders Thailand in the *south*.
4. Laos borders Thailand in the *east*.
5. East Malaysia borders Brunei in the *south*.
6. Thailand borders Laos in the *east*.
7. Thailand borders Myanmar in the *west* and north.
8. Myanmar borders Laos in the *east*.
9. Cambodia borders Vietnam in the *east*.
10. Laos borders Cambodia in the *south*.







Study Sheet : Structure



What country is the border of Laos in east?



Myanmar borders Laos in east.



What country is the border of Cambodia in south?




Laos borders Cambodia in south.

What country is the border of Thailand in south?



Malaysia borders Thailand in south.





### Activity 2.1

Direction: Look at the map and mark the sentences True (T) or False (F)  
( 10 points )



- ..... ➡ 1. Thailand borders Cambodia in the *west*.
- ..... ➡ 2. Malaysia borders Singapore in the *north*.
- ..... ➡ 3. Malaysia borders Thailand in the *south*.
- ..... ➡ 4. Laos boards Thailand in the *east*.
- ..... ➡ 5. East Malaysia boarder Brunei in the *south*.
- ..... ➡ 6. Thailand borders Laos in the *southwest*.
- ..... ➡ 7. Thailand boards Myanmar in the *southeast* and *north*.
- ..... ➡ 8. Myanmar borders Laos in the *east*.
- ..... ➡ 9. Cambodian borders Vietnam in the *west*.
- ..... ➡ 10. Laos borders Cambodia in the *south*.





Activity 6.2



ASEAN Location 2

There are 10 countries in ASEAN. From the map, Malaysia borders Thailand in the south. Thailand borders Cambodia in the east. Laos borders Thailand in the east and the north. Thailand borders Myanmar in the west and north. Malaysia borders Singapore in the South. Myanmar borders Laos in the east. Cambodia borders Vietnam in the east. Laos borders Cambodia in the south.

Direction: Answer the questions from the passage (10 points)

1. What countries are the borders of Thailand?  
.....


2. What country is the border of Thailand in west and north?  
.....

3. What country is the border of Laos in the east?  
.....

4. What country is the border of Cambodia in south?  
.....

5. What country is the border of Singapore in south?  
.....

Name:.....Class.....Number.....





## Task 2

ชื่อกิจกรรม	ASEAN Locations 2
จุดประสงค์	สรุปทิศทางของประเทศสมาชิกในอาเซียนตามแผนที่อาเซียนเป็นแผนผังความคิดได้
ลักษณะของกิจกรรม	กิจกรรมกลุ่ม กลุ่มละ 3 คน
ผลงานนักเรียน	ภาระงานกลุ่มแผนผังความคิด ตำแหน่งของประเทศต่างในแผนที่อาเซียน

### ขั้นตอนการสอนโดยใช้สมองเป็นฐาน

#### ขั้นที่ 4 (ขั้นฝึกฝน-ฝึกทำ)


1. ครูแจกภาระงาน Task 6 แผนผังความคิด ASEAN Location 2 กลุ่มละ 1 แผ่นให้แต่ละกลุ่มสรุปทิศทางของประเทศสมาชิกในอาเซียนตามแผนที่อาเซียนเป็นแผนผังความคิดได้
2. นักเรียนแต่ละกลุ่มสรุปทิศทางของประเทศสมาชิกในอาเซียนตามแผนที่อาเซียนเป็นแผนผังความคิดได้

#### ขั้นที่ 5 ขั้นประยุกต์ใช้

1. ครูบอกให้ตัวแทนนักเรียนแต่ละกลุ่ม นำแผนผังความคิด ASEAN Location 2 ออกมานำเสนอโดยอ่านชื่อประเทศตามทิศทางกับประเทศเพื่อนบ้านตามตำแหน่งแผนที่ในอาเซียน แล้วติดบนกระดาน และครูตรวจสอบความถูกต้อง
2. นักเรียนแต่ละกลุ่ม นำแผนผังความคิด ASEAN Location 2 ออกมานำเสนอโดยอ่านชื่อประเทศตามทิศทางกับประเทศเพื่อนบ้านตามตำแหน่งแผนที่ในอาเซียน แล้วติดบนกระดาน
3. ครูบอกให้นักเรียนทำภาระงานจาก Task 6 แผนผังความคิดเป็นรายบุคคล แล้วนำมาส่งคาบต่อไปและครูนำผลงานนักเรียนไปติดในบอร์ดหลังห้องเรียน
4. นักเรียนทำภาระงานจาก Task 6 แผนผังความคิดเป็นรายบุคคล แล้วนำชิ้นงานมาส่งคาบต่อไป


#### สื่อการเรียนรู้

3. Flash Cards : Directions
4. รูปแผนที่อาเซียน ( ASEAN Map )





Write mind mapping about ASEAN countries with the borders countries in ASEAN





## Post-Test




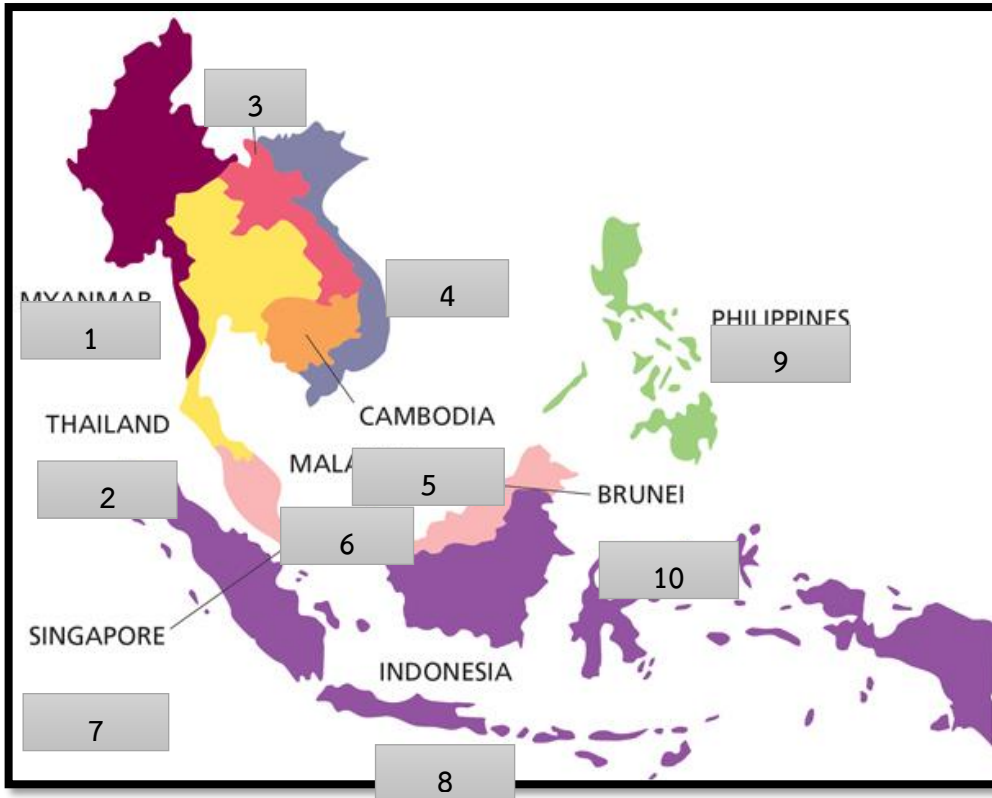
Direction: Choose the correct answer. ( 10 points )

### Read and answer the questions from the passage (1-5)

There are 10 countries in ASEAN. There are Thailand, Malaysia, Brunei, Myanmar, Singapore, Indonesia, Vietnam, Philippines, Cambodia and Laos. From the map, Malaysia borders Thailand in the south. Thailand borders Cambodia in the east. Laos borders Thailand in the east and the north. Thailand borders Myanmar in the west and north. Malaysia borders Singapore in the South. Myanmar borders Laos in the east. Cambodia borders Vietnam in the east. Laos borders Cambodia in the south.

- How many countries are the borders of Thailand?  
a. 3 countries      b. 4 countries      c. 5 countries      d. 6 countries
- What country is the border of Thailand in west and north?  
a. Thailand      b. Malaysia      c. Laos      d. Myanmar
- What country is the border of Laos in the east?  
a. Thailand      b. Malaysia      c. Laos      d. Myanmar
- What country is the border of Cambodia in south?  
a. Thailand      b. Malaysia      c. Laos      d. Myanmar
- What country is the border of Singapore in south?  
a. Thailand      b. Malaysia      c. Laos      d. Myanmar






Look at the map and answer the question (1-4)

- 6. What country is number 1?
  - a. Thailand
  - b. Lao
  - c. Myanmar
  - d. Cambodia
- 7. What country is number 10?
  - a. Malaysia
  - b. Singapore
  - c. Philippines
  - d. Indonesia
- 8. What country is number 6?
  - a. Indonesia
  - b. Singapore
  - c. Vietnam
  - d. Cambodia
- 9. What countries is number 9?
  - a. Philippines
  - b. Laos
  - c. Cambodia
  - d. Myanmar
- 10. What country is next to Myanmar?
  - a. Laos
  - b. Thailand
  - c. Cambodia
  - d. Brunei



Good Luck For test





กระดาษคำตอบแบบทดสอบก่อนเรียน (Post-Test)  
ชุด ASEAN Locations

Name:.....Class.....Number.....

ข้อ	a	b	c	d
1				
2				
3				
4				
5				
6				
7				
8				
9				
10				







**ตารางบันทึกคะแนน**  
**ชุดกิจกรรมการเรียนรู้การอ่านภาษาอังกฤษเพื่อความเข้าใจ**  
**โดยใช้กิจกรรมการเรียนรู้ BBL 5 STEPS เรื่อง ASEAN Countries**  
**ชุด ASEAN Locations**

ชื่อ.....นามสกุล.....

โรงเรียน.....ชั้นประถมศึกษาปีที่.....เลขที่.....

แบบทดสอบ	คะแนนเต็ม	คะแนนที่ได้	ร้อยละ	ผลการประเมิน
ก่อนเรียน	10			
หลังเรียน	10			

แบบทดสอบ	คะแนนเต็ม	คะแนนที่ได้	ร้อยละ	ผลการประเมิน
ใบกิจกรรมที่ 5.1	10			
ใบกิจกรรมที่ 5.2	10			
ใบกิจกรรมที่ 6.1	10			
ใบกิจกรรมที่ 6.2	10			
<b>รวม</b>	<b>40</b>			
<b>เกณฑ์ผ่าน</b>	<b>40</b>	<b>32</b>	<b>80</b>	

**ผลการประเมิน**



ผ่าน



ไม่ผ่าน

**เกณฑ์การประเมิน**

- นักเรียนทำแบบทดสอบก่อนเรียน และหลังเรียน ได้คะแนน 8 คะแนน ขึ้นไป ร้อยละ 80 ขึ้นไป ถือว่าผ่านเกณฑ์
- นักเรียนทำแต่ละใบกิจกรรม ได้คะแนน 8 คะแนน ขึ้นไป ร้อยละ 80 ขึ้นไป ถือว่าผ่านเกณฑ์





## บรรณานุกรม

กระทรวงศึกษาธิการ. (2551). **หลักสูตรแกนกลางการศึกษาขั้นพื้นฐาน พุทธศักราช 2551**. กรุงเทพฯ :

โรงพิมพ์ชุมนุมสหกรณ์การเกษตรแห่งประเทศไทย.

\_\_\_\_\_. (2551). **ตัวชี้วัดและสาระการเรียนรู้แกนกลาง กลุ่มสาระการเรียนรู้ภาษาต่างประเทศ ตาม**

**หลักสูตรแกนกลางการศึกษาขั้นพื้นฐาน พุทธศักราช 2551**. กรุงเทพฯ :

โรงพิมพ์ชุมนุมสหกรณ์การเกษตรแห่งประเทศไทย จำกัด.

วิโรจน์ ลักขณาอดิศร. (2550). **การเรียนรู้ตามหลักการเรียนรู้โดยใช้สมองเป็นฐาน**. [Online].

เข้าถึงได้จาก: [www.jokedarunee.com/master/download/brain%20based%20](http://www.jokedarunee.com/master/download/brain%20based%20learning.docx)


[learning.docx](http://www.jokedarunee.com/master/download/brain%20based%20learning.docx) [10 พฤษภาคม 2559].


International Bar Association. (2013). **ANEAN map**. [online]. Available:

<https://www.ibanet.org/Article/NewDetail.aspx?ArticleUid=8ff86856-69f8-4789-920e-914285c45ea0> [2016, May 12].

Patiphat Saiwaeo. (2013). **Locations of 10 ASAN Countries**. [online]. Available:

<http://kimkimza.blogspot.com/> [2016, May 12].








เฉลยแบบทดสอบก่อนเรียน (Pre-Test)  
ชุด ASEAN Locations

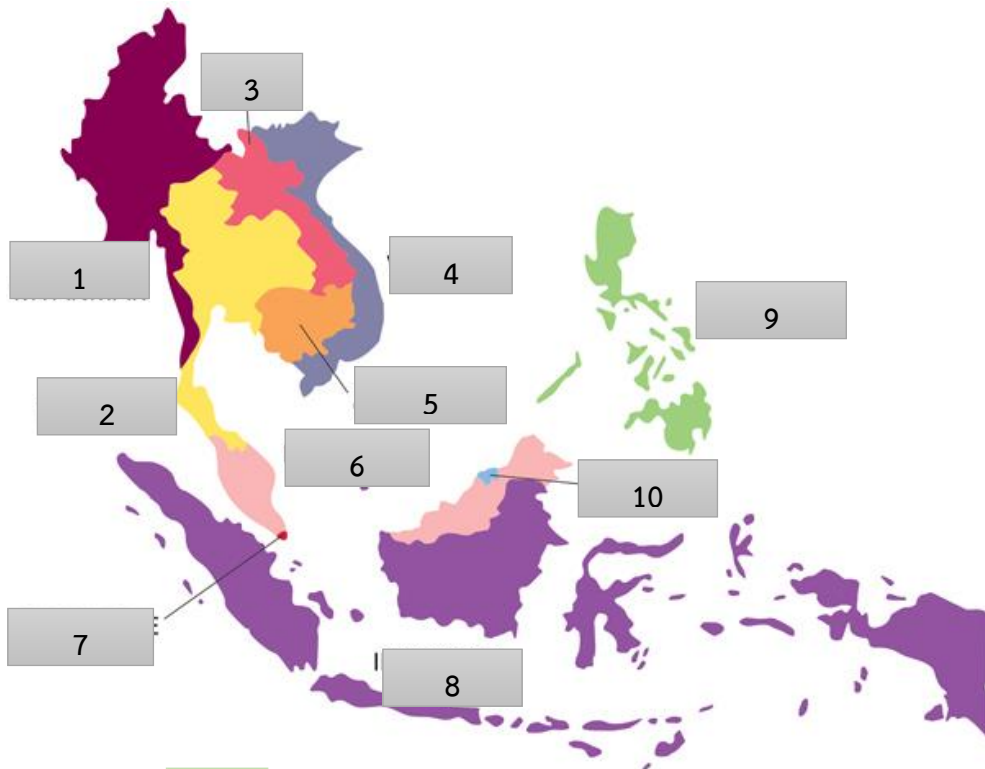
1. c
2. b
3. d
4. a
5. b
6. b
7. d
8. a
9. c






Answer Key : Activity .1

Directions: Fill the number 1-10 from ASEAN map with ASEAN countries (10points)

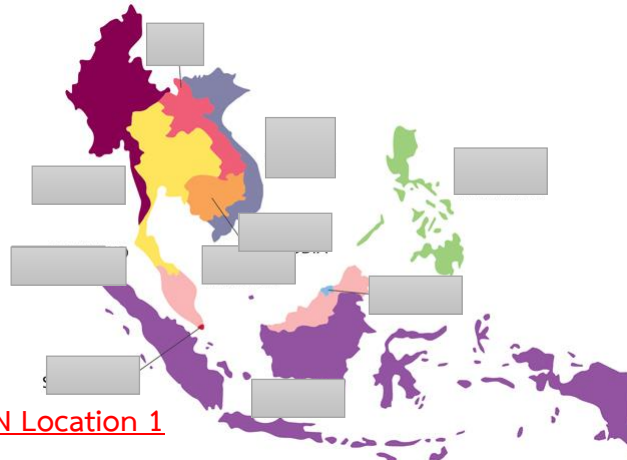


- |     |    |             |
|-----|----|-------------|
| 1.  | 2  | Thailand    |
| 2.  | 4  | Vietnam     |
| 3.  | 1  | Myanmar     |
| 4.  | 3  | Laos        |
| 5.  | 7  | Singapore   |
| 6.  | 8  | Indonesia   |
| 7.  | 10 | Brunei      |
| 8.  | 5  | Cambodia    |
| 9.  | 9  | Philippines |
| 10. | 6  | Malaysia    |





Answer Key : Activity 5.2




ASEAN Location 1

There are 10 countries in ASEAN. There are Thailand, Malaysia, Brunei, Myanmar, Singapore, Indonesia, Vietnam, Philippines, Cambodia and Laos. From the map, there are Brunei, Singapore, Indonesia and Philippines located on islands. Myanmar is next to Thailand. Thailand is between Myanmar and Cambodia. Malaysia is next to Thailand. Laos is between Thailand and Vietnam. Vietnam is next to Lao. Cambodia is next to Thailand.

Directions: Answer the questions from the passage ( 10 points )

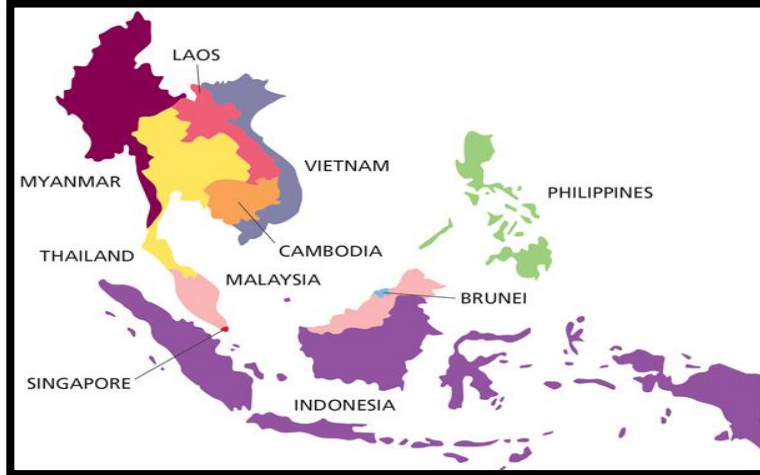
1. From the map, what country is green color?  
.....Philippines.....
2. What countries are islands?  
.....Brunei, Singapore, Indonesia and Philippines.....
3. What country is next to Thailand?  
.....Myanmar, Laos, Cambodia and Malaysia.....
4. What country is between Thailand and Vietnam?  
.....Laos.....
5. From the map, what country is orange color?  
..... Cambodia.....






Answer Key : Activity 2.1

Direction: Look at the map and mark the sentences True (T) or False (F) ( 10 points )

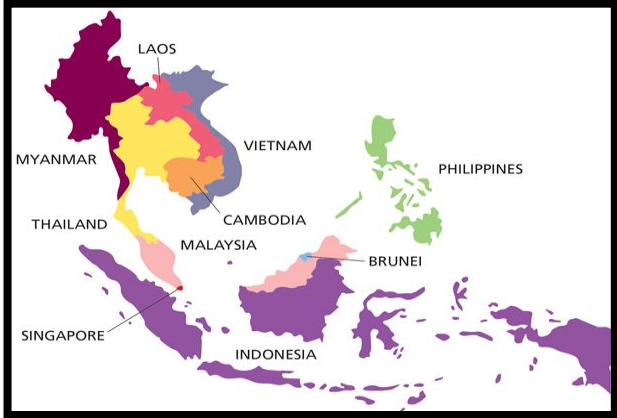


- .....F..... ➡ 1. Thailand borders Cambodia in the *west*.
- .....F..... ➡ 2. Malaysia borders Singapore in the *north*.
- .....T..... ➡ 3. Malaysia borders Thailand in the *south*.
- .....T..... ➡ 4. Laos boards Thailand in the *east*.
- .....T..... ➡ 5. East Malaysia boarder Brunei in the *south*.
- .....F..... ➡ 6. Thailand borders Laos in the *southwest*.
- .....F..... ➡ 7. Thailand boards Myanmar in the *southeast* and *north*.
- .....T..... ➡ 8. Myanmar borders Laos in the *east*.
- .....F..... ➡ 9. Cambodian borders Vietnam in the *west*.
- .....T..... ➡ 10. Laos borders Cambodia in the *south*.





Answer Key : Activity 2.2




ASEAN Location 2

There are 10 countries in ASEAN. From the map, Malaysia borders Thailand in the south. Thailand borders Cambodia in the east. Laos borders Thailand in the east and the north. Thailand borders Myanmar in the west and north. Malaysia borders Singapore in the South. Myanmar borders Laos in the east. Cambodia borders Vietnam in the east. Laos borders Cambodia in the south.

Direction: Answer the questions from the passage (10 points)

1. What countries are the borders of Thailand?  
.....Myanmar, Laos, Cambodia and Malaysia.....
2. What country is the border of Thailand in west and north?  
.....Myanmar.....
3. What country is the border of Laos in the east?  
.....Myanmar.....
4. What country is the border of Cambodia in south?  
.....Laos.....
5. What country is the border of Singapore in south?  
.....Malaysia.....









เฉลยแบบทดสอบหลังเรียน (Post-Test)  
ชุด ASEAN Locations


1. b
2. d
3. a
4. c
5. b
6. c
7. b
8. d
9. a
10. b



**ประวัติผู้จัดทำ**

ชื่อ-นามสกุล	นางสาวภัทรกร รัตนวรรณ
วัน เดือน ปี เกิด	6 ตุลาคม 2529
ตำแหน่งหน้าที่ปัจจุบัน	ครูชำนาญการพิเศษ โรงเรียนวัดโพธิ์เรียง
ประวัติการศึกษา	- มัธยมศึกษาตอนต้น (ม.1-3) โรงเรียนคลองท่อมราษฎร์รังสรรค์ อำเภอคลองท่อม จังหวัดกระบี่ ( พ.ศ.2542-2545 ) - มัธยมศึกษาตอนปลาย (ม.4-6) โรงเรียนคลองท่อมราษฎร์รังสรรค์ อำเภอคลองท่อม จังหวัดกระบี่ ( พ.ศ.2545-2548 ) - ศิลปศาสตรบัณฑิต (ศศ.บ.) วิชาเอกภาษาอังกฤษ มหาวิทยาลัยวลัยลักษณ์ จังหวัดนครศรีธรรมราช (พ.ศ.2548-2552
เกียรติประวัติ	- ครูผู้สอนดีเด่น ระดับจังหวัด กลุ่มสาระการเรียนรู้ ภาษาต่างประเทศ(ภาษาอังกฤษ) ประจำปี 2560 จากสำนักงานเลขาธิการคุรุสภา - ครูผู้สอนนักเรียนได้รับรางวัลเกียรติบัตรระดับเหรียญ ทองแดง กิจกรรมละครสั้นภาษาอังกฤษ (Skit) ระดับชั้น ม.1-3 งานศิลปหัตถกรรมนักเรียนภาคใต้ ครั้งที่ 63 ปีการศึกษา 2556 จังหวัดพัทลุง





# *ASEAN Locations*

