


ที่เที่ยว

นำเสนอเมื่อ : 5 มี.ค. 2552

Lang Suan

Somdet Phra Srinagarindra Park Located at Moo 7, this venue is 65 kilometres from Chumphon by turning right at Lang Suan crossroad for another three kilometres. This garden is beautifully decorated with flowers and the statue of the Princess Mother is the highlight of this garden. Not far is Tham Khao Ngoen, of which there is the inscription of King Rama V initials. Another inscription on the wall is No.108, which was the Ratanakosin Era when he visited the Malaya Peninsula in 1889. Also, there is a Chedi in front of the cave.

Ko Phitak Situated in Tambon Bang Nam Chuet, this small island has beautiful rocks and is surrounded by fishermen villages. There is a small beach in the east, which can be reached by  fishermen boat from Paknam Tako.

Tham Khao Kriap This is one of the most beautiful caves in the south. It is 85 kilometres from Chumphon along Highway No. 4 (Chumphon-Lang Suan), and turn right for another two kilometres. There is a Buddhist temple at the foot of the Khao Kriap hill. Inside the cave, there is also a Buddha image besides the stalactites and stalagmites.

Thung Tako


Hat Arunothai From Highway No. 4, turn left to Highway No. 4096 for 6 kilometres. This beach is situated 60 kilometres from Chumphon. Visitors can observe the lifestyle of the local fishermen on this quiet beach. Near the beach, there is the Prince Chumphon Shrine. Nearby is Paknam Thung Tako- the site where fishermen of Thung Tako depart for their voyage to the sea. The view of these fishermen daily routine is very colourful and impressive.

Khlong Phrao National Park Being the origin of rivers and canals in Chumphon, this Park covers the area in Amphoe Thung Tako, and Amphoe Muang. Use Highway No. 41 to Lang Suan Crossroad, turn right for 15 kilometres. In rainy season, the best vehicle to use is 4-wheel drive. There are many natural attractions such as Namtok Thap Chang, a 2-level, mid-sized waterfall which is the most beautiful in the Park. The park area is suitable for overnight, bird watching, and trekking for nature study. For further details, please contact the Natural Resource Conservation Bureau, Forestry Department, at Tel: 0-2579-7223.

Tha Sae

Namtok Kapo Forest Park Located in Tambon Salui, this waterfall is 13 kilometres from Tha Sae, along Phetkasem Road, between the 46668-km markers, or from Pathom Porn Crossroad, by Petkasem Road for about 30 kilometres. The park has an area of 7,010 Rai of shaded forests and small waterfalls, suitable for relaxation.

Phota Hin Chang Shrine This shrine is located at Moo 2, Tambon Salui, at the foot of the hill, along the 45354-km markers of Phetkasem Road. Featured at the shrine is the elephant-shaped rock that is highly worshipped by the Chumphon people. To emphasize this belief, passengers will always blow their horns to pay respect to this site. Also in the vicinity are stalls selling fruits and souvenirs.

Wat Thep Charoen Situated in Tambon Tha Kham, this temple is 4 kilometres from  Phetkasem Road (Highway No. 4) at the 490-km marker. The temple is located at the foot of Rap Ro Hill that used to be a port area in the ancient time. There are many interesting attractions around this temple. Many Buddha images are located in Tham Phra. The meditation area at Tham Ai Te has a reclining Buddha fresco painting on the wall. Tham Sai has beautiful stalactites and stalacmites. Moreover, the temple houses the Buddha footprint and the undecayed body of Luang Pu Sai, a revered monk. Nearby is a local museum with collections of ancient materials found on the temple site. Another highlight is the leather carving of the shadow puppet show done by the local artisans.

Pathio

Hat Thung Wua Laen A beautiful and well-known beach of Pathio, it is most popular among Thai and foreign tourists. Being situated in Tambon Saphli, it is 16 kilometres from Chumphon along Chumphonat Thung Wua Laen route. The beach has white, fine sand, with a small slope, that is suitable for swimming. Also, it is one of the most famous snorkeling spots in Chumphon, offering spectacular views of seaweed, sponge, and sea flowers.

Hat Tham Thong - Bang Boet From town, use Phetkasem Road, turn right at the 426-km marker for 21 kilometres. The beautiful beach in Tambon Pak Khlong is more than 5 kilometres long. The highlights of the area consist of different-shaped limestones and seaside villages that lie parallel to the pine tree lined road. It is very suitable for casual drive or biking. The beach extends out to Bang Boet in Prachuap Khiri Khan, which is presently the area of H.M. the King project.

Tham Khao Phlu Wildlife Conservation Area Located 3 kilometres away from Pathio along Highway No. 3253, the area is covered with beautifully shaped limestone mountain ranges that are parallel to the road. This is the habitat of 3 flocks of southern langurs that often venture down searching for food in the evenings.

Ao Bo Mao From Thung Yo Waterfall, there is a route to Ao Bo Mao, which is a large bay with long beach. The line of pine trees is close to the sea and exudes a quiet atmosphere. Visitors can hire the boat from Ao Bo Mao to a small island called Ko Khai, which is 4 kilometres from the beach. Most of the area is mountainous. To the west of this island is a beautiful beach. Many kinds of coral are found in the north. Around the island is the favorite venue for fishing.



Wua Laen

Hat Thung



Tham Khao Phlu



Ao Yai Ai

Ao Yai Ai This bay has the most suitable area for viewing the panoramic atmosphere of the surroundings at almost 25 metres above sea level. Within this bay area are many coral reefs that are nearly 7 kilometres long. Tourists can go diving or snorkeling to view these beautiful corals.

Nong Yai This is a royal project initiated by King Rama IX to solve the flooding problem in Chumphon. Located on the Chumphon-Ao Thung Wua Laen route, turn right at the Chumphon Irrigation Office along Khlong Hua Wang-Phanangtak route. Consisting of an area of 3,000 rai (1 acre


= 2.5 rai), Nong Yai has a large reservoir and irrigation canals. There are many trees around the reservoir with quiet atmosphere. Inhabited by many birds, the area is suitable for studying the birds' lifestyle and the wet area ecology.

Khao Dinso As it is the highest mountain in Amphoe Pathio, it is 20 kilometres from Pathio by Highway No. 3253 (Pathio-Chumphon route). It is most suitable for nature adventurers and requires about two hours to trek to the top of the mountain. At the top of the 400 metres above sea level summit is a large area. From here, it is easy to view the sea, Hat Thung Wua Laen (in the east), the railroad to Prachuap Khiri Khan, and the fruit orchards (in the west).

Phato



Namtok Heo Lom This waterfall is located at Ban Bok Fai, Tambon Pak Song, in Kuan Mae Yai Mon Wildlife Sanctuary. From Amphoe Muang, use Highway No. 4 to Lang Suan Junction, turn right to Highway No. 4006 (Lang Suan-Ratchakrut route), pass Phato to the 11-km marker and, turn left for another 8 kilometres. The most suitable vehicle to be used is 4-wheel drive. From Heo Lom Forest Guard Unit, there is a trek for 500 metres, pass the origin of Phato Canal, and fertile evergreen forest. The waterfall is more than 80 metres high, surrounded by various kinds of trees. It is a venue for relaxation, trekking for natural study, and bird sanctuary.

Phato Canal Rafting Forests in Phato is the origin of many canals which  are lined with evergreen forests, and fruit orchards. Owing to the various rapids in this area, the adventurous activities have been then organized in Phato canal all year round. Through these types of activities, visitors are able to witness some interesting animals such as: langurs and hornbills. In addition, visits can be made to fruit orchards growing durians, coffee, and mangosteens. For those interested in trekking, visitors can have the choice of camping, or elephant riding. The Festival of Phato Canal rafting is best during February and April.

" ชุมพรประตูภาคใต้ ไหว้เสด็จในกรม ชมไร่กาแฟ แลหาดทรายรี ดีกล้วยเล็บมือ ขึ้นชื่อรังนก "

ข้อมูลทั่วไป :

จังหวัดชุมพร มีชื่อปรากฏมาตั้งแต่ปี พ.ศ. 1098 โดยมีฐานะเป็นเมืองสิบสองนักษัตรของนครศรีธรรมราช ไซรูปแพะเป็นตราเมือง และเป็นเมืองหน้าด่านฝ่ายเหนือเพราะอยู่ตอนบนของภาคใต้ ในพุทธศักราช 1997 รัชสมัยแผ่นดินสมเด็จพระบรมไตรโลกนาถ ปรากฏในกฎหมายตราสามดวงว่าเมืองชุมพร เป็นเมืองตรีอาณาจักรฝ่ายใต้ของกรุงศรีอยุธยา

ในสมัยรัชกาลที่ 5 โปรดเกล้าฯ ให้จัดตั้งเป็นมณฑลชุมพร ต่อมา มีการยุบการปกครองระบอบมณฑลเป็นจังหวัด ชุมพรจึงมีฐานะเป็นจังหวัด

คำว่า "ชุมพร" มีผู้สันนิษฐานว่าน่าจะมาจากคำว่า "ชุมนุ้มพล" เนื่องจากเป็นเมืองหน้าด่าน การเดินทัพไม่ว่าจะมาจากฝ่ายเหนือหรือว่าฝ่ายใต้ ล้วนเข้ามาตั้งค่ายชุมนุ้มพลกันที่นี่ จึงเรียกจุดนี้ว่า "ชุมนุ้มพล" ต่อมาเพี้ยนเป็น "ชุมพร" อีกประการหนึ่งในการเดินทางไปทำศึกสงครามของแม่ทัพนายกองตั้งแต่สมัยโบราณมา เมื่อจะเคลื่อนพลจะต้องทำพิธีสงฆ์โดยการบวงสรวงสิ่งศักดิ์สิทธิ์ ขอให้ได้รับชัยชนะในการสู้รบเป็นการบำรุงขวัญทหาร ในสถานที่ชุมนุ้มเพื่อรับพรเช่นนี้ ตรงกับความหมายชุมนุ้มพล หรือประชุมพร ซึ่งทั้งสองคำนี้อาจเป็นต้นเหตุของคำว่า "ชุมนุ้มพล" เช่นเดียวกัน

แต่อีกทางหนึ่งสันนิษฐานว่า น่าจะได้อาจมาจากชื่อพันธุ์ไม้ธรรมชาติในท้องถิ่น ได้แก่ ต้นมะเดื่อชุมพร เพราะที่ตั้งของเมืองชุมพรนั้นอยู่บนฝั่งแม่น้ำท่าตะเภา มีต้นมะเดื่อชุมพรขึ้นอยู่มากมาย

ต้นมะเดื่อชุมพรจึงเป็นสัญลักษณ์ส่วนหนึ่งของตราประจำจังหวัดชุมพร

ลักษณะภูมิประเทศ :

ภูมิประเทศโดยทั่วไป มีลักษณะเป็นแนวยาว และแคบไปตามชายฝั่งทะเลอ่าวไทย โดยมีชายฝั่งทะเลยาวถึง 222 กิโลเมตร ความกว้างของจังหวัดโดยเฉลี่ยประมาณ 36 กิโลเมตร พื้นที่ประกอบด้วยภูเขาสูงสลับพื้นที่ราบ พื้นที่ฝั่งตะวันตกของจังหวัดเป็นที่อกเขาตะนาวศรี และที่อกเขาภูเก็ด ซึ่งเป็นเขตชายแดนไทย-พม่า การที่จังหวัดชุมพรถูกขนาบด้วยภูเขาและทะเล อีกทั้งยังได้รับมรสุมทั้งทางฝั่งทะเลด้านตะวันออก และด้านตะวันตก ทำให้มีฝนตกชุกตลอดทั้งปี เหมาะสมต่อการประกอบอาชีพเกษตรกรรม

ทรัพยากรธรรมชาติที่สำคัญของจังหวัด ได้แก่ ป่าไม้ ดินบุก และปะการัง แม่น้ำที่สำคัญๆ ของจังหวัด ได้แก่ แม่น้ำท่าตะเภาและแม่น้ำหลังสวน นอกจากนี้ยังประกอบไปด้วยลุ่มคลองสายสั้นๆ ไหลจากที่อกเขาทางฝั่งตะวันตกของจังหวัดไหลลงสู่อ่าวไทยบริเวณปากน้ำชุมพร

อาณาเขตและการปกครอง :

จังหวัดชุมพรตั้งอยู่ทางภาคใต้ของประเทศไทย บนแหลมมลายูบริเวณคอคอดกระ อยู่ห่างจากกรุงเทพฯ ตามทางหลวงแผ่นดินหมายเลข 4 (ถนนเพชรเกษม) ระยะทางประมาณ 463 กิโลเมตร และทางรถไฟสายใต้ประมาณ 485 กิโลเมตร มีความยาวประมาณ 200 กิโลเมตร กว้างโดยเฉลี่ยประมาณ 36 กิโลเมตร โดยมีอาณาเขตติดต่อดังนี้

ทิศเหนือ เขตอำเภอท่าแซะ และอำเภอปะทิว ติดต่อกับอำเภอบางสะพานน้อย จ.ประจวบคีรีขันธ์

ทิศใต้ เขตอำเภอละแม และอำเภอพะโต๊ะ ติดต่อกับอำเภอท่าชนะ จ.สุราษฎร์ธานี

ทิศตะวันออก เขตอำเภอปะทิว อำเภอเมืองชุมพร อำเภอสวี อำเภอทุ่งตะโก อำเภอหลังสวน และอำเภอละแม จดอ่าวไทย

ทิศตะวันตก เขตอำเภอเมืองชุมพร อำเภอท่าแซะ อำเภอสวี อำเภอหลังสวน อำเภอพะโต๊ะ ติดต่อกับจังหวัดระนอง และทิศตะวันตกของอำเภอ ท่าแซะบางสวนติดต่อกับสหภาพพม่า

จังหวัดชุมพร แบ่งการปกครองออกเป็น 8 อำเภอ คืออำเภอเมืองชุมพร อำเภอหลังสวน อำเภอสวี อำเภอท่าแซะ อำเภอละแม อำเภอพะโต๊ะ และอำเภอทุ่งตะโก มีพื้นที่การปกครองทั้งสิ้น 6,009.008 ตารางกิโลเมตร

หมายเลขโทรศัพท์สำคัญ (รหัสทางไกล 077)

สำนักงานจังหวัด

511-551

ศูนย์ข่าวสารการท่องเที่ยว	288-818-9 , 281-828
สมาคมธุรกิจการท่องเที่ยวชุมพร	504-441 , 501-633
ขนส่งจังหวัดชุมพร	511-119 , 502-268
สถานี บ.ข.ส. จังหวัดชุมพร	502-725
สถานีรถไฟชุมพร	511-103
กองกำกับการตำรวจภูธร	511-004, 501-039
เทศบาลเมืองชุมพร	511-024
ที่ว่าการอำเภอเมืองชุมพร	511-214
รพ.ชุมพร	511-180 , 503-672-3
รพ.หลังสวน	541-771
รพ.สวี	531-206 , 531-394
รพ.ท่าแซะ	599-026-8
รพ.ปะทิว	591-028

แผนที่

