

ท่องเที่ยวที่..."เกาะหมาก"

นำเสนอเมื่อ : 28 ส.ค. 2552

ท่องเที่ยวที่...เกาะหมาก



เกาะหมาก ทราย



เกาะหมาก ตราด



เกาะหมาก ตราด



เกาะหมาก ทรายต



สรุปข้อมูลโดยกระปุกดอทคอม

ขอขอบคุณภาพประกอบจาก kanchanapisek.or.th, dasta.or.th, คุณ tuckyphoto และ คุณ tuamtiam


เกาะหมาก เป็นเกาะขนาดใหญ่ อยู่ระหว่าง **เกาะช้าง** กับ **เกาะกูด** ห่างจากฝั่งประมาณ 38 กิโลเมตร ระยะทางรอบเกาะ 27 กิโลเมตร ประกอบด้วย 9 เกาะคือ **เกาะหมาก** **เกาะระยั้งใน** **เกาะระยั้งนอก** **เกาะผี** **เกาะขาม** **เกาะกระดาศ** **เกาะนก** **เกาะนอก** **เกาะใน** โดยมีพื้นที่ทั้งหมดประมาณ 9,000 ไร่ มีรูปร่างคล้ายดาวสี่แฉก พื้นที่ส่วนใหญ่เป็นที่ราบสวนมะพร้าว โดยรอบมีอ่าว ชายหาดที่สวยงาม และน้ำใสสะอาดหลายแห่ง เช่น บริเวณอ่าวตานิด อ่าวไผ่ อ่าวโปรง อ่าวผาด อ่าวแดง อ่าวสวนใหญ่ บริเวณชายฝั่งรอบเกาะและเกาะใกล้เคียงพบแนวปะการังที่สมบูรณ์ และสวยงาม บนเกาะมีที่พักสำหรับนักท่องเที่ยว ช่วงฤดูท่องเที่ยวเริ่มตั้งแต่เดือนตุลาคม-พฤษภาคม

ชุมชนดั้งเดิมบนเกาะหมาก

ส่วนใหญ่เป็นเขมรเชื้อชาติไทยที่อพยพเขามาตั้งถิ่นฐานเมื่อครั้งเมืองประจันตคีรีเขตรหรือเกาะกงเป็นของฝรั่งเศสเมื่อปี พ.ศ. 2447 โดยมีหลวงพรหมภักดี ต้นตระกูลตะเวทิกุล เป็นผู้ควบคุมคนจีนบนเกาะกง คนบนเกาะส่วนใหญ่เป็นเครือญาติกัน มีอาชีพเกษตรกรรมทำสวนยางพารา และสวนมะพร้าว จนเกาะหมากได้ชื่อว่าเป็นแหล่งปลูกมะพร้าวที่สำคัญของจังหวัดตราด บนเกาะมีที่พักสำหรับนักท่องเที่ยว



เกาะหมาก ตราด



เกาะหมาก ตราด



เกาะหมาก ตราด

สถานที่ท่องเที่ยวที่น่าสนใจ

✘ อ่าวนิต

อ่าวนิต เป็นศูนย์กลางการคมนาคม ระหว่างเกาะหมาก กับเกาะอื่นๆ และฝั่งแหลมงอบ เพราะเป็นท่าเรือประจำเกาะ จากอ่าวนิต สามารถเดินทาง เชื่อมต่อไปได้ทั้งเกาะ ที่นี่เป็นทิศตะวันออกของเกาะ เป็นจุดชมพระอาทิตย์ขึ้น มีรีสอร์ตให้บริการ เรือเมลล์จากแหลมงอบ ซึ่งออกจากแหลมงอบ 15.00 น. จะมาถึงอ่าวนิต ประมาณ 18.00 น. จากนั้นจะมีรถจากรีสอร์ตต่างๆ มาคอยรับนักท่องเที่ยว สามารถเลือกตามอัธยาศัย

✘ อ่าวไผ่-แหลมสน

อ่าวไผ่ เป็นหาดทรายสีแดง เป็นแนวยาว สลับไปกับหินทางแหลมกระดุน หาดเป็นหินดินแดง ไม่เหมาะเล่นน้ำ แต่เหมาะไปเดินเล่น ชมวิวทิวทัศน์ จากหาดนี้ คุณสามารถมองเห็นเกาะกูด ได้เต็มๆ เกาะเลย และหากเดินลัดเลาะ หาดไปเรื่อยๆ ก็จะอ้อมเกาะมาที่แหลมสนได้ จากแหลมสน มองเห็นเกาะกระดาดได้ หาดที่อยู่ถัดไป คือ อ่าวตัน อ่าวตาโลง ตั้งแต่อ่าวไผ่ ไลมาแหลมสน อ่าวตัน และอ่าวตาโลง ไม่มีพัก

✘ อ่าวแหลมสวนใหญ่

หรือเรียกกันชื่อว่า อ่าวเกาะหมากรีสอร์ต เพราะเป็นที่ตั้งของ เกาะหมากรีสอร์ต ที่ตั้งมานานปี จนเรียกชื่อติดปาก อ่าวนี้จัดว่าเป็นหาดที่ยาวมาก และสวยงามที่สุดบนเกาะ ชายหาดลาดเอียง ขาวสะอาด เหมาะแก่การเล่นน้ำ ความปลอดภัยสูง และยังสามารถชมพระอาทิตย์ตก ได้อย่างสวยงามอีกด้วย ที่พิเศษก็คืออ่าวนี้อยู่ไกลเกาะข้ามมาก สามารถเข้าไปเที่ยวได้ โดยใช้เรือของเกาะหมากรีสอร์ต

นอกจากจะมองเห็นเกาะข้ามแล้ว ยังสามารถมองเห็นเกาะผีได้ด้วย ซึ่งจะเป็นเกาะเล็กๆ

ทางด้านซ้าย สำหรับนักท่องเที่ยว ที่มีงบน้อย หรืองบประมาณกลาง หากนี้มีรีสอร์ทราคาไม่แพงไว้บริการด้วย



เกาะหมาก ตราด

✘ อ่าวขาว

อ่าวขาว เป็นอีกหาดหนึ่งที่น่าสนใจ และเป็นชายหาดที่ยาว มีรีสอร์ทที่พักอยู่ตลอดแนว บรรยากาศสงบดี ชายหาดเล่นน้ำได้ดี ปลอดภัย จากอ่าวขาวชมพระอาทิตย์ตกได้เช่นเดียวกัน และยังสามารถข้ามไปเที่ยวที่เกาะระยั้งนอก และระยั้งในได้ด้วย จากอ่าวขาวนี้สามารถไปเที่ยวได้รอบเกาะหมาก เพราะมีถนนเชื่อมถึงกันหมด

✘ เกาะขาม

หากอยากเปลี่ยนไปพักที่เกาะขาม ที่อยู่ใกล้ๆ กับอ่าวสวนใหญ่ คุณก็สามารถทำได้ ข้ามเรือไปเพียง 5 นาที มีรีสอร์ท 1 แห่ง จุดเด่นของเกาะขามก็คือ มีหาดทรายยาวหนาเกาะ มีแหลมทราย ยื่นออกมานอกเกาะ เวลากลางวัน จะแลเห็นเป็นสันสวยงามมาก และยังมีความมหัศจรรย์ธรรมชาติอีกอย่างหนึ่ง คือ หินภูเขาไฟสีดำ ไม่รูวามายูบบนหาดทรายหนาเกาะขามได้อย่างไร ในขณะที่เกาะอื่นไม่มี



เกาะหมาก ทรายดำ

✘ เกาะระยั้งใน - นอก

อยู่ใกล้กับอ่าวขาว แต่ระยั้งในไม่มีอะไร เป็นหินล่อมเกาะ ไม่มีหาดทราย ถัดไปคือ เกาะระยั้งนอก ตั้งอยู่ชายหาด เล่นน้ำได้ มีปะการังรอบๆ เกาะ เวลาเราอยู่ที่อ่าวขาวของเกาะหมาก ในตอนเย็นจะมองเห็นดวงอาทิตย์ตกน้ำ ตรงเกาะระยั้งใน-นอก

✘ เกาะกระดาด

เกาะกระดาด มีเอกลักษณ์ของตัวเองในด้านธรรมชาติ และยังมีประวัติศาสตร์ เกี่ยวเนื่องมาตั้งแต่สมัยรัชกาลที่ 5 เป็นเกาะเดียวที่มีการออกโฉนดในทะเลตราด ลักษณะของ เกาะกระดาด เป็นเกาะที่เหมือนแผ่นกระดาดแบนราบ ไม่มีภูเขา หาดทรายรอบเกาะ สามารถเดินเล่นไต่รอบเกาะได้น้ำ มีกองหินที่ปลาอาศัยอยู่

เกาะกระดาด ตั้งอยู่ทางทิศตะวันออกเฉียงใต้ ของเกาะหมาก ร.5 ท่านเคยเสด็จประพาส คราวพ้นจากการปกครองของฝรั่งเศส และได้ทรงพระกรุณาโปรดเกล้าให้ พระเจ้าลูกยาเธอ พระองค์เจ้าจิระประวัติวรเดช ดำเนินการออกโฉนด ที่ดินของเกาะนี้ ปัจจุบันถูกขายไปหลายทอดจนถึงมือเอกชน จุดเด่นอีกอย่างคือมีการเลี้ยงกวาง บนเกาะนี้รีสอร์ท 1 แห่ง


นอกจากนั้น หมู่เกาะหมาก ยังมีเกาะบริวาร อื่นๆ อีก แต่ไม่มีจุดเด่นน่าเที่ยว ทั้งหมดจะเป็นหินล่อมเกาะ และเป็นเกาะเล็กๆ เช่น เกาะนก เกาะนอก เกาะใน เกาะผี ทั้งนี้ เกาะในหมู่เกาะหมาก ที่น่าเที่ยวจึงมีแค่ เกาะหมาก เกาะขาม เกาะกระดาด และเกาะระยั้งนอก





เกาะหมาก ตราด


การเดินทาง

รถโดยสารสาธารณะ มีรถทัวร์ออกเดินทางจาก...

 **1. ขนส่งเอกมัย กรุงเทพฯ - แหลมฉบัง** มีรอบเวลา 06.30 น., 07.30 น. และ 09.45 น. **เที่ยวกลับ** แหลมฉบัง - ขนส่งเอกมัย กรุงเทพฯ มีรอบเวลา 12.30 น. และรอบ 14.00 น.

 **2. ขนส่งเอกมัย กรุงเทพฯ - ขนส่งจังหวัดตราด** เติมนรถทุกวันตั้งแต่เวลา 04.00 - 24.00 น. และเที่ยวกลับ ขนส่งจังหวัดตราด - ขนส่งเอกมัย กรุงเทพฯ เติมนรถตั้งแต่เวลา 05.00 - 23.30 น. ซึ่งเมื่อคุณไปถึงท่ารถขนส่งแล้ว คุณต้องต่อรถสองแถวไปยังท่าเรือแหลมฉบังครับ ไซเวลาอีกประมาณ 20 นาทีครับ

 **3. ขนส่งหมอชิต กรุงเทพฯ - ขนส่งจังหวัดตราด** เติมนรถทุกวัน มีรอบเวลา 07.30 น., 11.00 น. และ 22.00 น. **เที่ยวกลับ** จากขนส่งจังหวัดตราด - ขนส่งเอกมัย กรุงเทพฯ มีรอบเวลา 11.00 น., 19.00 น. และรอบ 24.00 น. แล้วต่อรถสองแถวไปยังท่าเรือแหลมฉบังครับ

 **4. สหามบินสุวรรณภูมิ - ขนส่งจังหวัดตราด** เติมนรถทุกวัน มีรอบเวลา 06.40 น., 10.10 น., 11.40 น., 13.10 น., 16.10 น. และ 18.10 น. แล้วต่อรถสองแถวไปยังท่าเรือแหลมฉบังครับ

หรือจะเลือกใช้บริการรถตู้จากบริเวณถนนข้าวสาร กรุงเทพฯ ก็ย่อมได้ครับ **เดินทาง** จากกรุงเทพฯ - แหลมฉบัง **รถ** ออกจากถนนข้าวสาร 08.00 น. **เดินทาง** จาก แหลมฉบัง - ถนนข้าวสาร **รถ** ออกจากแหลมฉบัง เวลา 11.00 น.

การเดินทางจากกรุงเทพ ใช้เวลาประมาณ 5 ชั่วโมงถึงท่ารถจังหวัดตราด
หลังจากนั้นให้ต่อรถสองแถวใช้เวลาอีก 20 นาที ไปยังท่าเรือที่แหลมมอญ ซึ่งที่ท่าเรือแหลมมอญ
มีบริการเรือข้ามฟากทั้งแบบเรือธรรมดา และเรือสปีดโบทครับ



เกาะหมาก ตราด

รถยนต์ส่วนตัว

1. ใช้เส้นทาง ทางหลวงหมายเลข 3 (บางนา-ตราด) ผ่านชลบุรี, ระยอง, จันทบุรี และเข้าตัวจังหวัดตราด ระยะทางประมาณ 385 กิโลเมตร
2. จะใช้เส้นทางหลวงหมายเลข 344 บางนา - ชลบุรี - แกลง - จันทบุรี - ตราด ระยะทางประมาณ 318 กิโลเมตร
3. ทางหลวงพิเศษ (Motor way) เริ่มกิโลเมตรที่ 0 ที่แยกถนนศรีนครินทร์ตัดถนนรามคำแหง และมาออกที่เส้นทางบ้านบึง - แกลง - จันทบุรี - ตราด

เครื่องบิน


คุณสามารถใช้บริการของสายการบินบางกอก แอร์เวย์ส์ เดินทางจากสนามบินสุวรรณภูมิ ไปยังสนามบินจังหวัดตราดได้ครับ เดินทางทุกวัน วันละ 2 เที่ยวบิน แต่ในช่วงท่องเที่ยว จะเดินทาง 3 เที่ยวบินต่อวันครับ

เมื่อไปถึงแหลมงอบแล้ว คุณสามารถเลือกใช้บริการเรือข้ามฟาก ที่มีทั้งแบบ เรือธรรมดา และ เรือเร็ว (Speed Boat) ครับ หากคุณเดินทางด้วยเรือธรรมดา จะใช้เวลาเดินทาง 3 ชั่วโมง แต่ถาคุณเดินทางด้วยเรือเร็วที่มีให้บริการหลายเจ้า จะใช้เวลาเดินทาง 45 นาทีครับ ซึ่งทั้งหมด จะมีออกเดินทาง 9 เที่ยวบินต่อวันครับ



เกาะหมาก ตราด

นอกจากนี้ คุณยังสามารถใช้บริการเรือข้ามฟากจากที่อื่นๆ ได้อีกหลายแห่งครับ เช่น...

 **1. จากแหลมศอก** ห่างจากตัวจังหวัดตราด 3 กิโลเมตร เมื่อมาถึงบ้านแหลมศอกแล้ว วิ่งเข้าไปอีก 16 กิโลเมตร จะถึงท่าเรือเพื่อไปเกาะกูด ซึ่งผู้โดยสารที่ใช้บริการท่าเรือแห่งนี้ สามารถขึ้นรถโดยสารรับ - ส่งฟรีจากตัวจังหวัดได้ที่สถานีขนส่ง หรือหน้าสถานีตำรวจตรงข้ามตราด ดีพาร์ทเมนท์สตรีทครับ มีทั้งเรือธรรมดา ใช้เวลาเดินทาง 1 ชั่วโมง 10 นาที หรือถาเป็นเรือเร็ว จะใช้เวลาเดินทาง 40 นาที ครับ

 **2. จากเกาะช้าง** คุณสามารถเดินทางโดยเรือโดยสารจากเกาะช้างไปยังเกาะหมากได้ที่ ท่าเรือบางแก้ว ครับ เดินทางโดยเรือโดยสารไม่ ใช้เวลาประมาณ 2 ชั่วโมงครับ แต่การเดินทางจากเกาะช้างจะไม่สามารถเดินทางได้ในช่วงเดือนมิถุนายน จนถึงเดือนตุลาคมนะครับ เนื่องจากเป็นช่วงหน้ามรสุมครับ

 **3. จากเกาะกูด** คุณสามารถเดินทางจากเกาะกูดไปยังเกาะหมากได้ที่ท่าเรือสยามบีชรีสอร์ท, ท่าเรือคลองเจ้า, ท่าเรือสะพานน้ำลึก และ ท่าเรือคลองมาศครับ ซึ่งการเดินทางมีแต่เรือแบบเรือเร็วเท่านั้นครับ ซึ่งใช้เวลาเดินทางเพียง 30 นาทีครับ

<http://travel.kapook.com/view3305.html>

<http://www.charyen.com/jukebox/play.php?id=28302>

http://www.snr.ac.th/wita/Music/all_i_have_2do-is_dream.htm